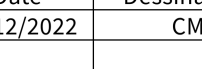






























PLAN DE RECOLEMENT

Lotissement du Chemin Noir

Parcelles ZE n°65 et 69

Dossier : 22312			
Indice	Date	Dessinateur	Modifications
0-0	09/12/2022	CM	Origine - Relevé les 18 et 20/10/2022

COMMENTAIRE :	
 <p>David Berg & Cédric Marconnet</p> <p>3, rue du Théâtre 08000 Charleville-Mézières 03 10 93 05 00 - contact@bmg-geometre.fr www.bmg-geometre.fr</p>	<p>SYSTEMES DE REFERENCE :</p> <p>Planimétrie : RGFP3 - CG50 Méthode GNSS temps réel</p> <p>ECHELLE :</p> <p>Altimétrie : NGF-IGN1989 Méthode GNSS temps réel</p> <p>1/250</p>

LEGENDE TOPO :	
	Application cadastrale indicative
	Référence cadastrale
	Borne existante
	Limite de division
	Bord d'envoûlé
	Bord de chemin
	Bordure
	Grillage - Clôture fil barbelé
	Talus - Fossé
LEGENDE RESEAUX HUMIDES :	
	Bouche à clé eau potable
	Poteaux incendie
	Regard eau potable
	Regards - Plaques Eaux Usées
	Regards - Plaques Eaux Pluviales
	Grille - Avaloir
	Bus
LEGENDE RESEAUX SECS :	
	Coffret électrique
	Poste électrique
	Câble électrique BT aérien
	Chambre de tirage Télécom
	Armoire Télécom
	Poteaux Télécom
	Lampadaires
	Coffret gaz
LEGENDE AMENAGEMENTS :	
	Chaussée en enrobé
	Accès aux lots en enrobé
	Dalle béton
	Espaces verts

